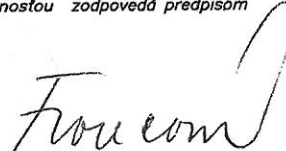

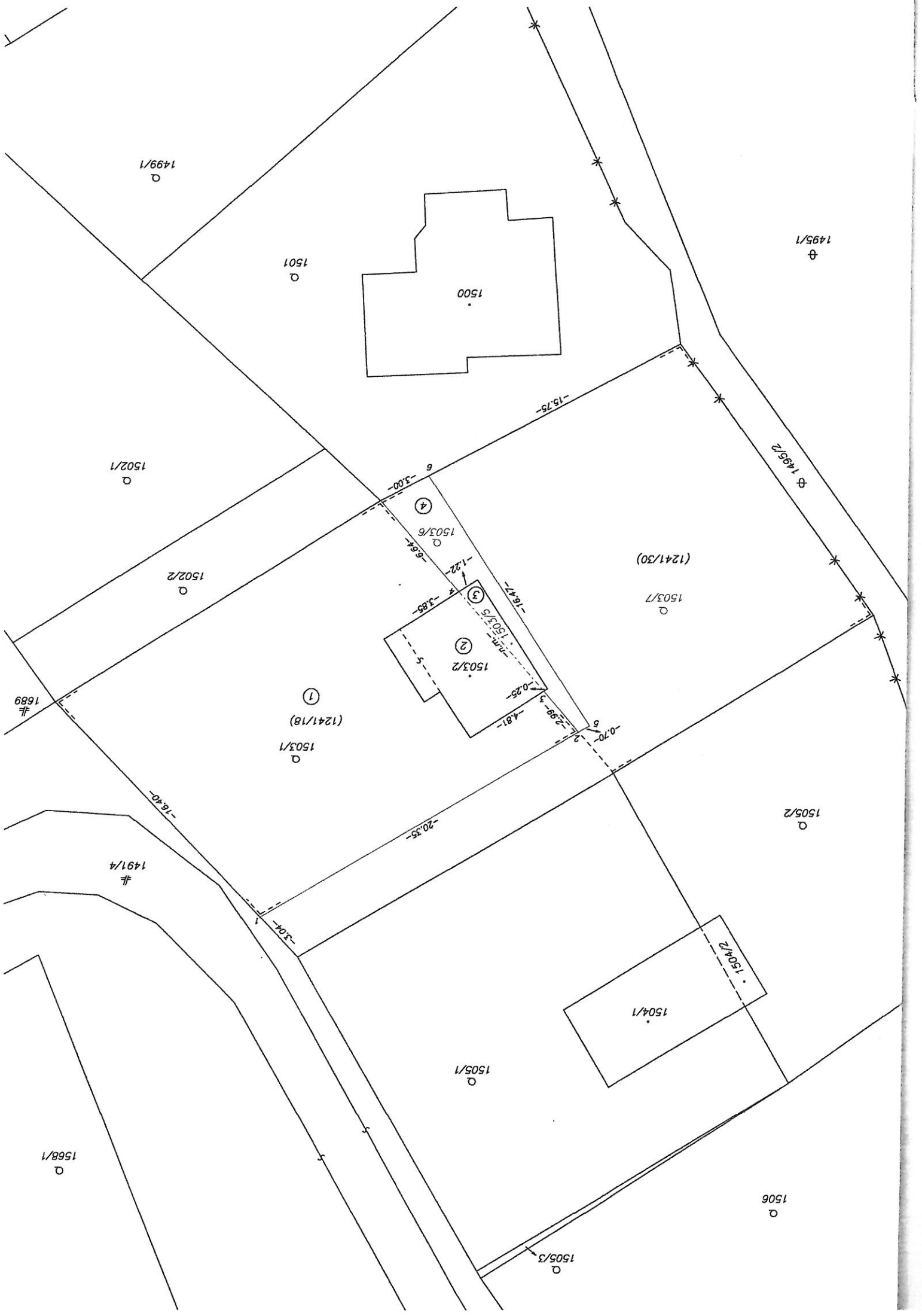




Spoplatnené v zmysle zákona č. 145/1995 Z.z.

Geometrický plán je podkladom na právne úkony, keď údaje doterajšieho stavu výkazu výmer sú zhodné s údajmi platných výpisov z katastra nehnuteľností

Vyhoviteľ Filip Fronc – GEOMEPE Zememeračská kancelária Líščie údolie 77 841 04 Bratislava TEL: 0903 844 844 IČO:40097960 filip.fronc@gmail.com		Kraj Bratislavský	Okres Bratislava IV	Obec Bratislava – m.č. Devín
		Kat. územie Devín	Číslo plánu 167/2014	Mapový list č. Stupava 2–8/34
		GEOMETRICKÝ PLÁN na obnovenie pôvodných hraníc pozemku p.č. 1241/18 (nové p.č. 1503/1 a 1503/2), oddelenie a určenie vlastníckych práv k pozemkom p.č. 1503/5 a 1503/6		
Vyhotožil:		Autorizačne overil		Úradne overil Meno: Ing. Monika Vlčková
Dňa: 1.2.2016	Meno: Ing. Ondrej Paulik	Dňa: 1.2.2016	Meno: Ing. Viera Froncová	Dňa: 6. FEB. 2016
Dňa: 1.2.2016 Meno: Ing. Ondrej Paulik		Dňa: 1.2.2016 Meno: Ing. Viera Froncová		Číslo: 225/2016
Nové hranice boli v prírode označené kovovými roxormi a farbou Záznam podrobného merania (meračský náčrt) č. E 2629 Súradnice bodov označených číslami a ostatné meračské údaje sú uložené vo všeobecnej dokumentácii		Náležitostami a presnosťou zodpovedá predpisom		Úradne overené podľa par.9 zákona NR SR č. 215/1995 Z.z. o geodézii a kartografii
				



**ZÁPISNICA Z ROKOVANIA FINANČNEJ KOMISIE
MESTSKÁ ČASŤ BRATISLAVA-DEVÍN**

Dátum: 24.03.2017
Miesto: Miestny úrad Mestskej časti Bratislava - Devín
Prítomní: Peter Distler, Ignác Kolek, Štefan Kilársky

Program:

1. Návrh na predaj pozemkov reg. „C“ , pozemok parc.č. 1503/5 o výmere 5,0 m2 a pozemku parc. č. 1503/6 o výmere 25,0 m2 č. v k.ú. Devín
2. Riešenie havarijného stavu domu na Hutníckej č. ?? (po bratoch Živicových).

Priebeh rokovania:

Ad 1. Návrh na predaj pozemkov reg. „C“ , pozemok parc.č. 1503/5 o výmere 5,0 m2 a pozemku parc. č. 1503/6 o výmere 25,0 m2 č. v k.ú. Devín

Rokovanie sa viedlo na základe informácií z podkladov na 16. zasadanie Miestneho zastupiteľstva MČ Bratislava Devín.

Stanovisko komisie:

Finančná komisia súhlasí s odpredajom dotknutých pozemkov v cene 190,-€/m2.

Dôvodová správa:

Na základe cien predajov pozemkov za ostatné obdobie uvedených v predloženej materiály a umiestnení pozemkov v lokalite Dolné koruny sa komisia rozhodla stanoviť predajnú cenu vo výške 190,-€/1m2.

Ad 2. Riešenie havarijného stavu domu na Hutníckej č. 1B (po bratoch Živicových)

Rokovanie sa viedlo na základe informácie o ukončení čistiacich a sanačných prác na pozemku na adrese Hutnícka č. ?.

Stanovisko komisie:

Finančná komisia odporúča riešiť havarijný stav domu jeho rekonštrukciou na 2-3 bytové jednotky, ktoré v budúcnosti budú slúžiť pre sociálne bývanie pre starších obyvateľov Devína. Komisia zároveň navrhuje vypracovať štúdiu na realizovanie uvedeného zámeru.

Dôvodová správa:


Na základe zvyšujúceho sa počtu starších obyvateľov Devína je potrebné mať v obci bytové jednotky na zabezpečenie sociálneho ubytovania pre týchto starších obyvateľov. Podľa predpokladu čerpania položky rozpočtu určeného na riešenie havarijných stavov, je reálny predpoklad vytvorenia dostatočného finančného zdroja na realizáciu uvedeného zámeru.

Bratislava, 24.3.2017

Peter Distler

Ignác Kolek

Štefan Kilársky



JUDr. Jozef Tuhovčák, nútený správca MČ Bratislava - Devín

V Bratislave, 01.03.2017

Vec: Stanovisko núteného správcu JUDr. Tuhovčáka k predaju pozemku

Súhlasím s odpredajom pozemkov reg. „C“, pozemok parc. č.1503/5 o výmere 5,0 m² a pozemku parc. č. 1503/6 o výmere 25,0 m² v k. ú. Devín vo vlastníctve hl. mesta SR Bratislavy, zverených do správy Mestskej časti Bratislava - Devín, ako prípad hodný osobitého zreteľa, žiadateľke Štefánii Krčovej, rod. Bratekovej, bytom Páričkova 23, 821 08 Bratislava , z dôvodu majetkovo – právneho usporiadania pozemku, na ktorom stojí časť stavby rekreačnej chaty.



JUDr. Jozef Tuhovčák